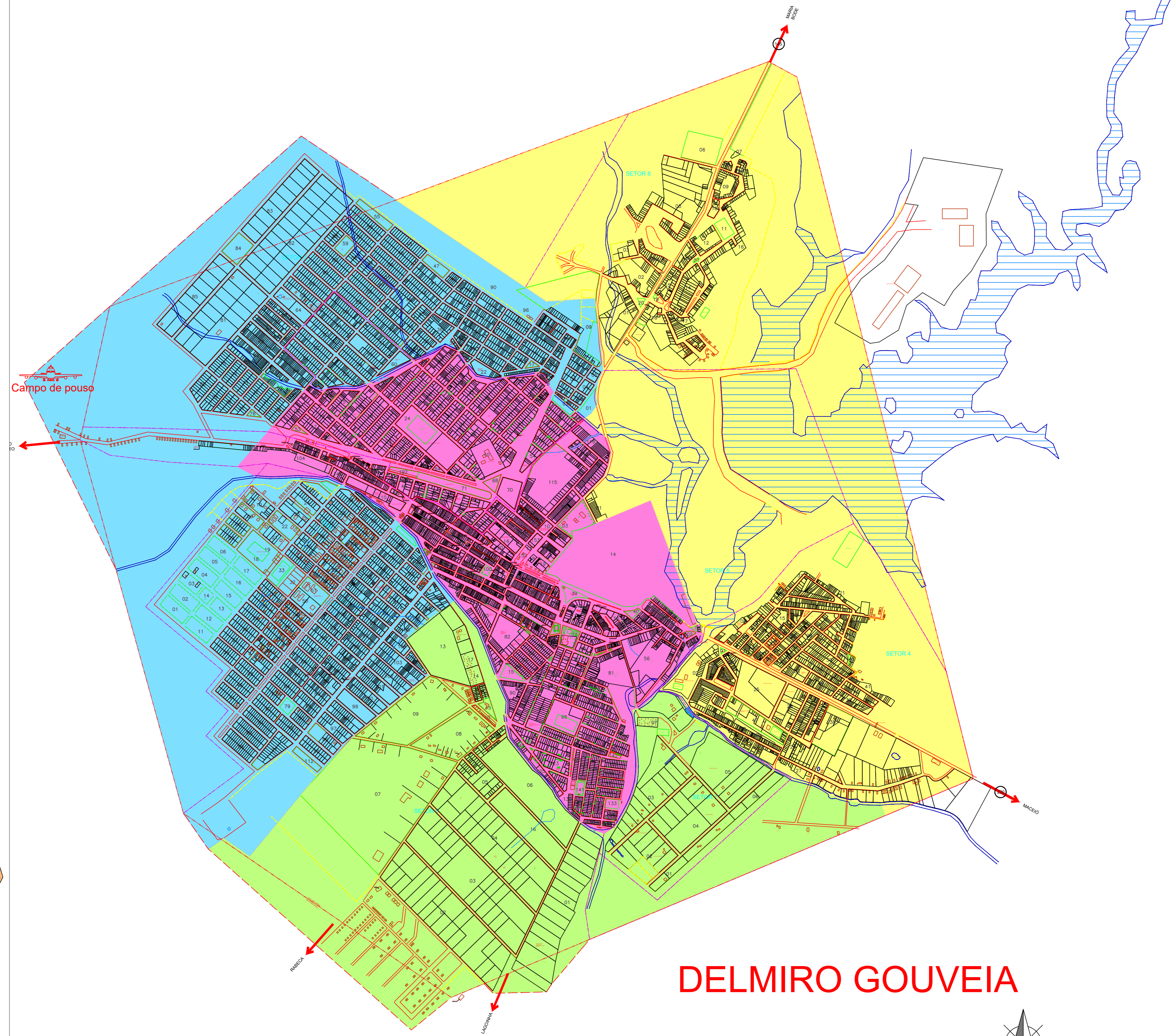
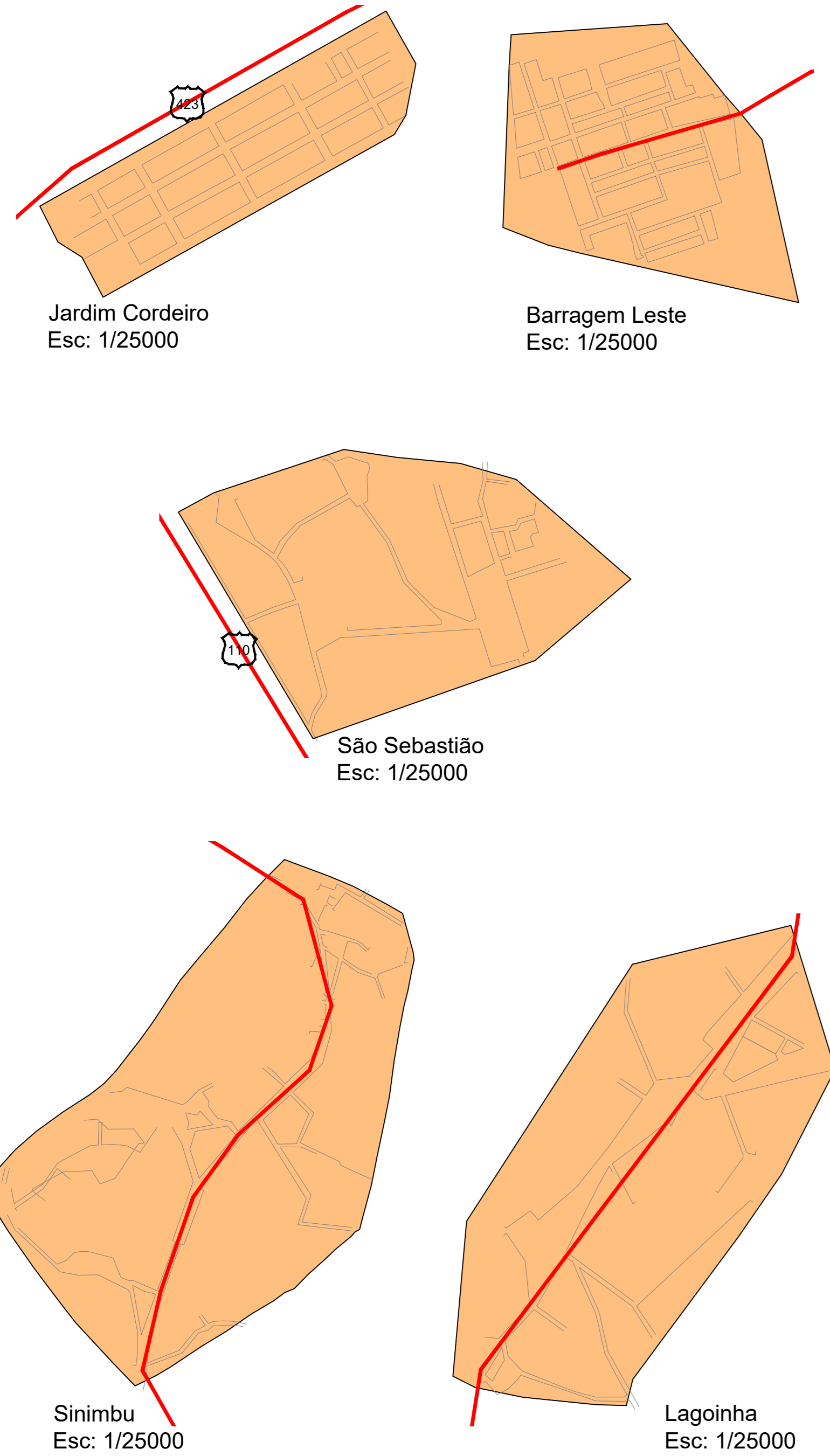
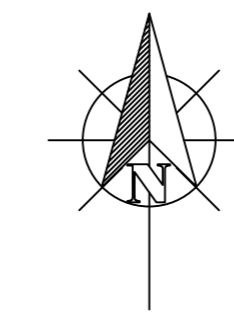


Núcleos urbanos



DELMIRO GOUVEIA



Legenda Base

LIMITES / ASSENTAMENTOS HUMANOS

- - - Limite estadual
- - - Limite municipal
- NUCLEOS URBANOS**

SISTEMA VIÁRIO

-
-
-
-

RECURSOS AMBIENTAIS

-
-
-

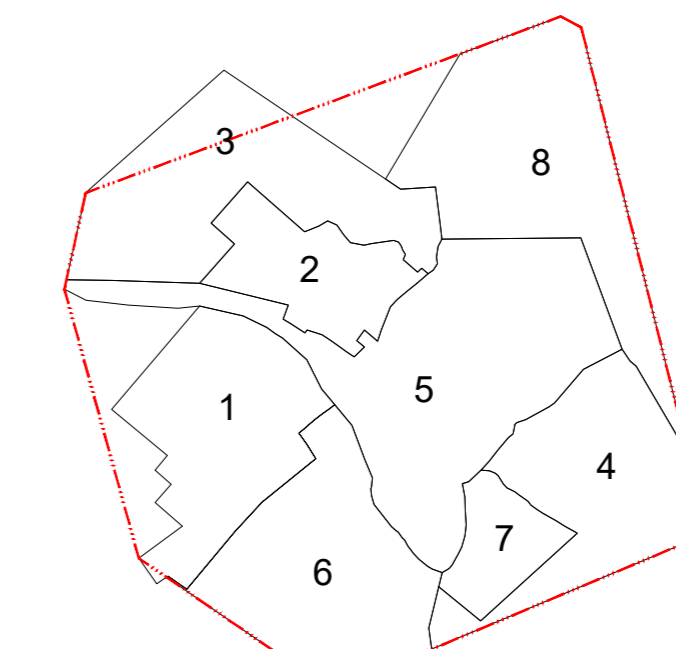
Legenda Temática - Zoneamento da Macrozona Urbana

ZONEAMENTO DA MACROZONA URBANA

- Zona de Reestruturação Urbana (ZRU)
- Zona de Recuperação Urbana (ZREU)
- Zona de Qualificação Urbana (ZQU)
- Zona de Estruturação Urbana (ZEU)
- Zona de Consolidação Urbana (ZCU)

SETORES DE ARRECADAÇÃO

- SETOR 1 - Bairro Novo
- SETOR 2 - Eldorado
- SETOR 3 - Campo Grande
- SETOR 4 - Pedra Velha
- SETOR 5 - Centro
- SETOR 6 - Chácara São Vicente
- SETOR 7 - Chácara Boa Vista
- SETOR 8 - Bom Sossego



-
-

Fontes:

- Laboratório de Geoprocessamento do Instituto de Desenvolvimento Científico e Tecnológico de Xingó - Cartas da SUDENE / dsq atualizadas em 1989, escala 1:100.000 por imagem de satélite landsat tm 5. Limites municipais vetorizados a partir de plotagem fornecida pelo IBGE.
- Prefeitura Municipal de Delmiro Gouveia - Planta com limite da zona urbana e sistema viário 2006. Sem Escala. Arquivo digital em AutoCAD.
- Prefeitura Municipal de Delmiro Gouveia - Secretaria de Finanças. Cadastro imobiliário. Plantas de quadras, lotes e edificações. 2002. Esc: 1:1000 e 1:2000.
- Levantamento de campo: Uso e ocupação do solo zona urbana por setor de arrecadação e zona rural e povoados. Equipe: técnicos da PMDG, assessora acadêmica e estudantes de Arquitetura e Urbanismo da UFAL. 15 e 16 de Julho de 2006.
- Mapa do Canal do Sertão. SEINFRA-AL. Digital. S/Escala.
- CHESF: Companhia Hidro Elétrica do São Francisco. DE / SFE / DMA. Sumário Executivo do Redimensionamento da Capacidade de Produção em Tanques-res do Reservatório de Xingó. Relatório Técnico. FADURPE/URPE-Dep. Pesca. Recife. Outubro 2002. 11p. Just. desenh.
- Mapa Sítios Arqueológicos margens rio São Francisco. Universidade Federal de Sergipe. PETROBRAS. CHESF. Museu de Arqueologia de Xingó. Sídeta (Consulta no IPHANAL).
- Propostas de Localização de Perímetros Irrigados e tipologias de Assentamentos Rurais no Município de Delmiro Gouveia. Entrevista e mapeamento com Secretário Municipal de Agricultura.
- Plantas dos Povoados. IBGE, SUCAN-FNA e Prefeitura Delmiro Gouveia. S/escala e Sídeta.
- Mapa Cadastral da Área da Usina Hidrelétrica de Angiquinho. Área 1.780.720,94 m². CHESF-Cia. Hidrelétrica do São Francisco. Escala: 1:2.500. 01/04/2002. Cópia heliográfica.
- Governo do Estado de Alagoas (Brasil). Secretaria de Estado de Recursos Hídricos e Irrigação. Base cartográfica digital e zoneamento do estado de Alagoas para o gerenciamento de recursos hídricos. Volumes II e III. Salvador, 2002.

Prefeitura Municipal de Delmiro Gouveia - AL

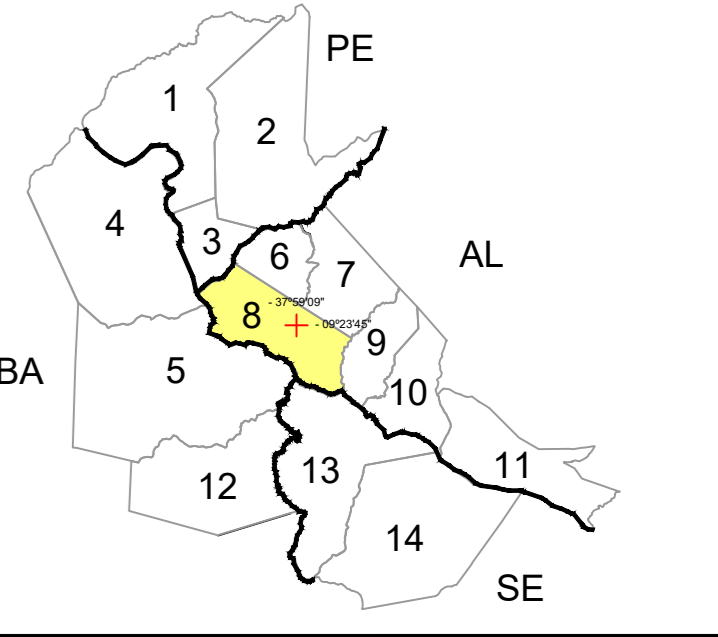
Plano Diretor Participativo de Delmiro Gouveia

ANTEPROJETO DE LEI

Zoneamento da Macrozona Urbana

ZONEAMENTO

- LISTA DE MUNICÍPIOS**
- 1 - Petrolândia - PE
 - 2 - Tacaratu - PE
 - 3 - Jatobá - PE
 - 4 - Glória - BA
 - 5 - Paulo Afonso - BA
 - 6 - Pariconha - AL
 - 7 - Água Branca - AL
 - 8 - Delmiro Gouveia - AL
 - 9 - Olho d'Água do Casado - AL
 - 10 - Paripatã - AL
 - 11 - Pão de Açúcar - AL
 - 12 - Santa Brígida - BA
 - 13 - Canindé do São Francisco - SE
 - 14 - Poço Redondo - SE



PROJETO COORDENADOR E EXECUTOR DO PLANO
 Prefeitura Municipal de Delmiro Gouveia: Marcelo Lima
 Secretaria Municipal de Planejamento: Moisés Aguiar
 Instituto Xingó: Ronaldo de Melo

Equipe técnica:
 Moisés Aguiar - Economista | Secretaria Municipal de Planejamento
 Lívia Queiroz - Arquiteta e Urbanista | Coordenadora Local
 Tati Normande - Arquiteta e Urbanista, Msc. História | Coordenadora Técnica
 Regina Coeli Marques - Arquiteta e Urbanista, Msc. Geografia | Coordenadora Técnica Adjunta
 Ana Regina Jacinto - Arquiteta e Urbanista |
 Lígia Maria Teixeira - Arquiteta e Urbanista | Produção Cartográfica
 Cleonilson Alves - Economista | Coordenador Operacional
 Antonio Rodrigues - Estudante de Arquitetura e Urbanismo | Pesquisador
 Raíssa Carravo - Estudante de Arquitetura e Urbanismo | Estagiária
 Iria Rocha - Estudante de Arquitetura e Urbanismo | Estagiária

LOCAL: Delmiro Gouveia - Alagoas - Brasil	MAPA:
ESCALA: 1/20000	DATA DA REVISÃO: OUTUBRO / 2006
DATA DO MAPA BASE: JULHO / 2006	DATA DA PLOTAGEM: SETEMBRO / 2006